



Durch das Dreba-Plothener Teichgebiet nach Neustadt

Ausgangspunkt: Bushaltestelle Moßbach Abzweig (Linie OVS 820)

Endpunkt: Neustadt, Ecke Arnshaugker Straße – Ziegenrücker Straße

Markierung:  Plothenhölzer bis Jugendherberge,  bis zum Endpunkt

Charakter: **Streckenwanderung**, Zu Beginn 500 m Landstraße mit lebhaftem Autoverkehr, dann vorwiegend ruhige Feld- und Waldwege sowie Teichdämme, im Teichgebiet teils entlang eines Lehrpfades, ab Kospoda Asphalt oder Pflaster



Tourlänge:	20.3km
Höhe Start:	507m
Höhe Ziel:	304m
Höchster Punkt:	533m
Tiefster Punkt:	304m
Höhendifferenz:	229m
Aufstieg:	187m
Abstieg:	390m

Quelle: www.gpswandern.de

Sehenswertes:

- [Dreba – Plothener Teichgebiet](#): Durch den Wechsel von Wald, Wiese und Wasser und einzelnen Baumgruppen abwechslungsreiche Landschaft, Europäisches Vogelschutzgebiet, zum Teil Naturschutzgebiet, Hausteich 32 ha, Fürstenteich 20 ha
- Infostelle des Naturschutzes am Hausteich (auch Führungen von Gruppen möglich, Anmeldung Telefon 036648 / 22348)
- Ausstellung im [Pfahlhaus des Hausteiches](#) im Sommerhalbjahr (Anmeldung Telefon 036648 / 23922)
- Fernsichten in die Orlasenke nach Neustadt, zu den Saalebergen bei Kahla (Leuchtenburg) und Jena und zum Thüringer Schiefergebirge
- ehemaliges Rittergut mit Park in Kospoda

Einkehrmöglichkeiten: Imbiss auf dem Campingplatz am Fürstenteich (Saisonbetrieb), [Gasthaus & Pension "Zum Plothenteich" in Plöthen \(Abstecher\)](#)

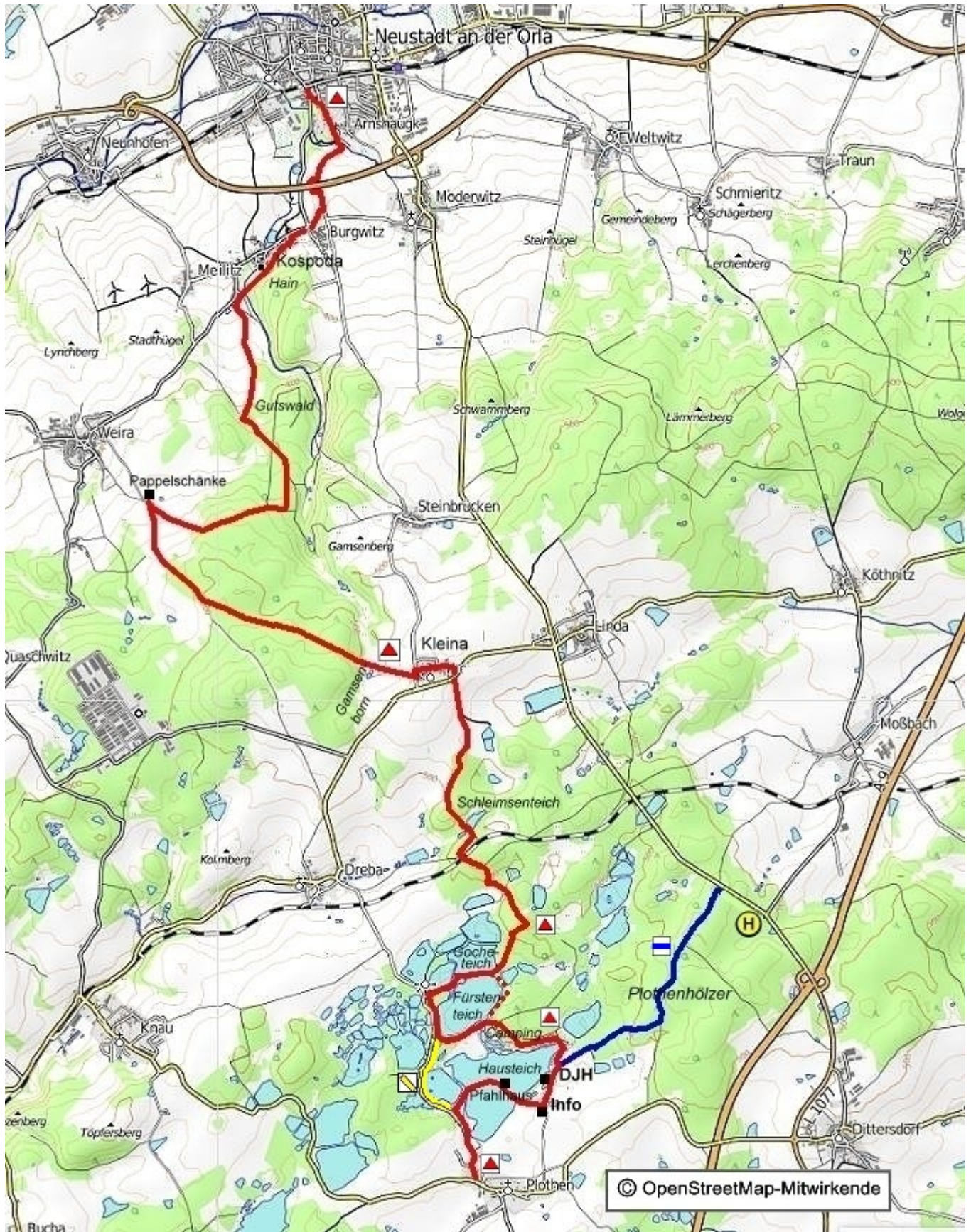
Streckenverlauf:

Von der Bushaltestelle gehen wir 500 m am Straßenrand in Richtung Neustadt (Norden) und biegen dann nach links in den Wanderweg durch die Plothenhölzer ein (blaue Strichmarkierung). An der Umzäunung der Jugendherberge wechseln wir nach rechts auf einen Pfad (Markierung rotes Dreieck), der in das Zentrum des Teichgebiets führt: Zu einer Bungalowsiedlung am Ufer des Hausteiches, zum Campingplatz (Imbiss, saisonal) und im Bogen um den Fürstenteich. Nach Passieren des Gocheteiches (Beobachtungshütte) wandern wir durch Wald, überqueren oberhalb des Schleimsenteiches eine stillgelegte Bahnstrecke und nähern uns Kleina (Rastplatz). Von Kleina aus geht es durch den Gamsenborn, das Quellgebiet des Baches Gamse, weiter zur Pappelschänke (ehemalige Ausspanne, nach 500 m Rastplatz am Waldrand), durch den Gutswald und dann zwischen Hain und Park nach Kospoda. Ein Landwirtschaftsweg bringt uns schließlich zum Ortsteil Arnshaugk und nach Neustadt.

Tourenvarianten:

- **Abkürzung:** Ohne Markierung vom Campingplatz aus am Ostufer des Fürstenteiches entlang wandern (punktierter Linie in der Karte) und südöstlich des Gocheteiches die Markierung (rotes Dreieck) wieder aufnehmen. (1,2 km kürzer)
- **Abstecher** nach Plöthen: Am Zaun der Jugendherberge links halten (Markierung rotes Dreieck), 400m zur Infostelle des Naturschutzes, 800m zum Pfahlhaus am Hausteichdamm und 2,3 km nach Plöthen (Gst.).

Um abzukürzen auf dem Rückweg nicht zum Hausteich zurückgehen, sondern parallel zur Straße Plöthen – Dreba auf einem Lehrpfad (Markierung gelber Schrägstrich) bis zur Zufahrt zum Fürstenteich wandern und die Markierung rotes Dreieck wieder aufnehmen. (2,3 km kürzer, d.h. Umweg durch den Abstecher ausgeglichen)



Quelle: Kartendaten: © OpenStreetMap-Mitwirkende, SRTM Kartendarstellung: © OpenTopoMap
www.opentopomap.org/#marker=14/50.73602/11.74567